

# Serres Comunitat Valenciana

## Serres Comunitat Valenciana

mitjana:

No votes yet




Others

Close



El massís del Monduver i la serra del Buixcarró [1]

La roca calcària d'aquestes muntanyes ha sigut modelada per l'erosió càrstica en un paisatge de dolines o clots, cavitats, etc., el centre del qual l'ocupa el pòlie o...



El riu Reatillo i la Serra del Tejo [2]

El riu Reatillo és un afluent del Túria que drena l'aigua de la serra del Tejo i del Negrete, pel qual discorre el Sender de Gran Recorregut GR-7. En el seu curs es...





### La Mola de Cortes i el Massís del Caroig [3]

Una vasta plataforma tabular culminada pel Caroig (1.126 m) s'estén entre la vall d'Ayora, la Canal de Navarrés i el profund congost o canyó per on discorre encaixat...




### La vall del riu Cérvol i la Serra del Turmell [4]

La vall del riu Cérvol o de les Corces s'obri entre la Tinença de Benifassà al nord i la serra del Turmell al sud. Al centre se situa l'apartada localitat de...




### Les Serres de Corbera i de les Agulles [5]

Entre les poblacions d'Alzira i Tavernes de la Valldigna s'estenen aquests relleus de directriu ibèrica. L'abandonat monestir jerònim de la Murta (Alzira) es troba en...



### Les Serres de la Safor i de l'Almirall [6]

El massís de la Safor, pròxim a la històrica ciutat de Gandia, queda limitat al nord per la profunda bretxa del riu Serpis, que també es denomina riu d'Alcoi, on.....



• [Pintures i barrancs: La Valltorta](#) <sup>[7]</sup>

L'engorjat barranc de la Valltorta serpenteja entre els termes d'Albocàsser, les Coves de Vinromà i Tírig. És un paisatge auster, dominat per la roca calcària i una...



## Valora i compartix

**mitjana:**

No votes yet



Others

Close

- [Top](#)
- [Back](#)

- [Política de cookies](#)
- [Avis legal](#)
- [Contacte](#)
- [Sitemap](#)
- [Newsletter](#)

© Turisme Comunitat Valenciana, 2019. Todos los derechos reservados.