

Barranc Rubio

Barranc Rubio

Platges

mitjana:

No votes yet



Others

Close




És la platja de més longitud del litoral oriolà, situada a la urbanització de Campoamor. L'atractiu principal és la interacció del color rogencós del tallat, el color daurat de l'arena i el blau intens de la mar que en eixe sector adquirix un to singular.

- **Details:**
- **Length:** 655.00 m.
- **Average width:** 47.00 m.
- **Occupancy:** Alta
-

Quality certificates:

- ISO 9001
- ISO 14001

• Available services:



Posición Googlemaps:

United States

37° 55' 14.2392" N, 0° 43' 19.8444" W

See map: [Google Maps](#) [24]

Municipio: [Orihuela](#) [25]

Datos principales

És la platja de més longitud del litoral oriolà, situada a la urbanització de Campoamor. L'atractiu principal és la interacció del color rogencós del tallat, el color daurat de l'arena i el blau intens de la mar que en eixe sector adquirix un to singular.

Necesita traducción:

0

Datos adicionales

Certificación de calidad: ISO 9001
ISO 14001

Zona de baño no controlada por la consejería de medio ambiente:


0

Length: 655.00

Anchura media: 47.00

Ocupación: Alta

Imagen




- **Municipis:**
- [Orihuela](#) [25]
-

Valora i compartix what are these?

mitjana:

No votes yet



Others

[Close](#)

- [Top](#)
- [Back](#)

- [Política de cookies](#)
- [Avis legal](#)
- [Contacte](#)
- [Sitemap](#)
- [Newsletter](#)

© Turisme Comunitat Valenciana, 2019. Todos los derechos reservados.